



**КОМИТЕТ ИМУЩЕСТВЕННЫХ ОТНОШЕНИЙ
АДМИНИСТРАЦИИ ПЕРМСКОГО МУНИЦИПАЛЬНОГО ОКРУГА**

РЕШЕНИЕ
о размещении объектов № 205

Пермский край
Пермский округ

26.01.2023

Комитет имущественных отношений администрации Пермского муниципального округа разрешает Акционерному обществу «Газпром газораспределение Пермь» (ИНН 5902183841, ОГРН 1025900512670, почтовый адрес: 614000, г. Пермь, ул. Петропавловская, 43)

размещение объекта «Газопровод давлением до 1.2 Мпа, для размещения которого не требуется разрешения на строительство»

на землях муниципальной собственности

на срок 1 год с 26.01.2023г. по 25.01.2024г.

Местоположение: Пермский край, Пермский муниципальный округ, п. Юг, ул. Урицкого, к дому 73а

Приложение: схема предполагаемых к использованию земель или части земельного участка.

Особые условия использования:

- 1) При установке газопровода учесть параметры ширины проезда улично-дорожной сети, во избежание сужения полосы отвода дороги.
- 2) При условии получения разрешения на производство земляных работ.

Председатель комитета
имущественных отношений администрации
Пермского муниципального округа



Д.В. Ракицкий
(подпись, печать)

Схема предполагаемых к использованию земель или части земельного участка

Объект: Газопровод давлением до 1,2 Мпа, для размещения которого не требуется разрешения на строительство

Местоположение: расположенных по адресу: Пермский край, м.о. Пермский, п. Юг, ул. Урицкого, к дому 73а

Площадь земель или части земельного участка, кв.м.: 149

Категория земель: земли населенных пунктов

Вид разрешенного использования: -

Описание границ смежных землепользователей:

От точки н1 до точки н3 - земельный участок с кадастровым номером 59:32:2430001:703

От точки н3 до точки н5 - земли общего пользования

От точки н5 до точки н8 - земельный участок с кадастровым номером 59:32:2430001:5387

От точки н8 до точки н1 - земли общего пользования


Каталог координат, м

№ точки границы	X	Y
н1	486344.29	2227363.18
н2	486346.20	2227354.19
н3	486340.65	2227352.39
н4	486340.93	2227351.18
н5	486346.61	2227352.51
н6	486359.25	2227355.43
н7	486356.66	2227366.06
н8	486345.40	2227363.44
н1	486344.29	2227363.18

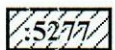
Условные обозначения:



- предполагаемый участок земель, на которых планируется размещение объекта



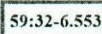
- границы и номер земельного участка, сведения о которых внесены в ЕГРН



- границы и номер объекта капитального строительства, сведения о которых внесены в ЕГРН



- граница кадастрового квартала



- зоны с особыми условиями использования территории, сведения о которых внесены в ЕГРН

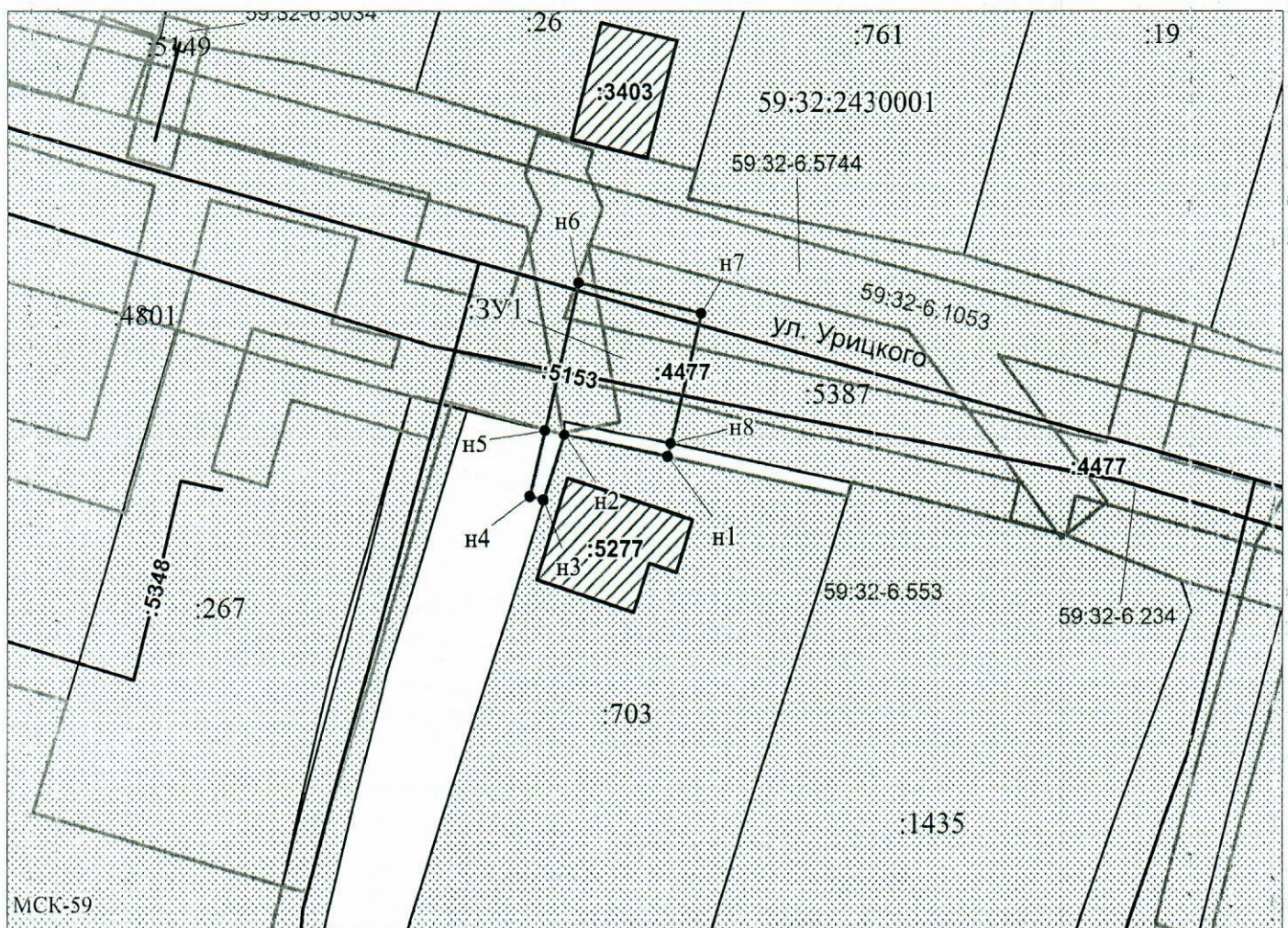


- обозначение запрашиваемого земельного участка



- характерная точка границ земель или части земельного участка

59:32:2430001 - номер кадастрового квартала



МСК-59

Масштаб 1:600

Заявитель:

Титова Е.А.

/ Титова Е.А.

МП

(подпись, расшифровка подписи)

(для юридических лиц

и индивидуальных предпринимателей)